PRESIDENZA DEL CONSIGLIO DEI MINISTRI
UNITA' TECNICA DI MISSIONE - (O.P.C.M. N. 3772 DEL 19 maggio 2009)

1861 > 2011 > >
150° anniversario Unità d'Italia

COMPLETAMENTO DEL PARCO COSTIERO DEL PONENTE LIGURE
REGIONE LIGURIA ▪ AREA 24 ▪ PROVINCIA DI IMPERIA

IMPRESA mandataria:
Co.Ge.Se. srl
Viale Franco Angeli, 5 00185 R O M A

PROGETTAZIONE ESECUTIVA:
S.P.I.B.S. srl Roma
Via Flaminia, 395 00196 R O M A
responsabile progettazione architettonica:
Dott. Arch. Filippo A. Scafi
Dott. Arch. Tommaso Scafi

PROGETTAZIONE COSTRUTTIVA:
Studio Perretti srl Roma
Via Gasperina, 266 00173 R O M A
Dott. Ing. Roberto Perretti

R.U.P.
Dott. Ing. Luigivalerio Sant'Andrea

IL DIRETTORE LAVORI
Dott. Ing. Federica Trucchi

IL PRESIDENTE AREA 24
Dott. Ing. Tullio Russo

REV.	DATA	DESCRIZIONE	ESEGUITO	VERIFICATO	APPROVATO
G					
F					
E					
D					
C					
B					
A					

FASE PROGETTUALE:	AMBITO PROGETTUALE:	DATA PRIMA EMISSIONE:	SCALA:
PERIZIA DI VARIANTE	ARCHITETTONICO	14/06/2010	1:100

TITOLO ELABORATO:
COMUNE DI OSPEDALETTI
COMPARTO 1
PIANTA PIANO PRIMO INTERRATO
A QUOTA 3,50

AREA: OSP — NUM. ELABORATO: A04

NOME FILE: OSP_A_04_comparto1_primo interrato

AUTORIMESSA ISOLATA SU DUE LIVELLI
UNICO COMPARTIMENTO DOTATO DI IMPIANTO SPRINKLER

DATI METRICI

POSTI AUTO		
PIANO PRIMO INTERRATO	n°	77
PIANO SECONDO INTERRATO	n°	79
TOTALE	n°	156 + 14 POSTI MOTO
SUPERFICIE		
PIANO PRIMO INTERRATO	mq	1622.47
PIANO SECONDO INTERRATO	mq	1921.09
TOTALE	mq	3543.56
AERAZIONE RICHIESTA		
PIANO PRIMO INTERRATO	mq	64.90 (mq 1622.47 / 25)
PIANO SECONDO INTERRATO	mq	76.84 (mq 1921.09 / 25)
TOTALE	mq	141.74 (mq 3543.56 / 25)
AERAZIONE PREVISTA		
PIANO PRIMO INTERRATO	mq	70.44 > 64.90
PIANO SECONDO INTERRATO	mq	82.37 > 76.84
TOTALE	mq	152.81 > 141.74

C A L C O L O A N A L I T I C O D E L L A S U P E R F I C I E D I A E R A Z I O N I

A1	vedi schema	= mq	3.68
A2	4.91 x 2.25	= mq	11.05
A3	5.60 x 2.25	= mq	12.60
A4	2.15 x 2.25	= mq	4.84
A5	2.00 x 2.25	= mq	4.50
A6	2.20 x 0.72	= mq	1.58
A7	3.51 x 0.63	= mq	2.21
A8	4.25 x 0.72	= mq	3.06
A9	4.32 x 0.72	= mq	3.11
A10	4.50 x 0.72	= mq	3.24
A11	5.50 x 0.72	= mq	3.96
A11	4.42 x 0.72	= mq	3.18

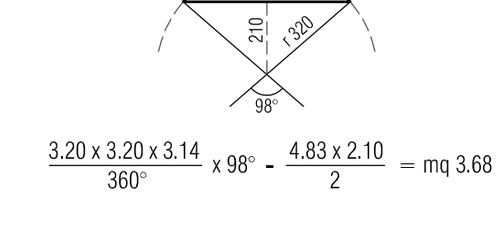

$$\frac{3.20 \times 3.20 \times 3.14}{360°} \times 98° - \frac{4.83 \times 2.10}{2} = \text{mq } 3.68$$

PIANO 1° INTERRATO

4 x A1	(4 x 3.68)	= mq	14.72	
A2		= mq	11.05	
A3		= mq	12.60	
A4		= mq	4.84	
2 x A5	(2 x 4.50)	= mq	9.00	
A7		= mq	2.21	
A8		= mq	3.06	
4 x A10	(4 x 3.24)	= mq	12.96	
TOTALE		mq	70.44	sommano 70.44

PIANO 2° INTERRATO = mq

A3		= mq	12.60	
A4		= mq	4.84	
A5		= mq	4.50	
A6		= mq	1.58	
A9		= mq	3.11	
15 x A10	(15 x 3.24)	= mq	48.60	
A11		= mq	3.96	
A12		= mq	3.18	
TOTALE		mq	82.37	sommano 82.37
TOTALE AERAZIONE PREVISTA				mq 152.81

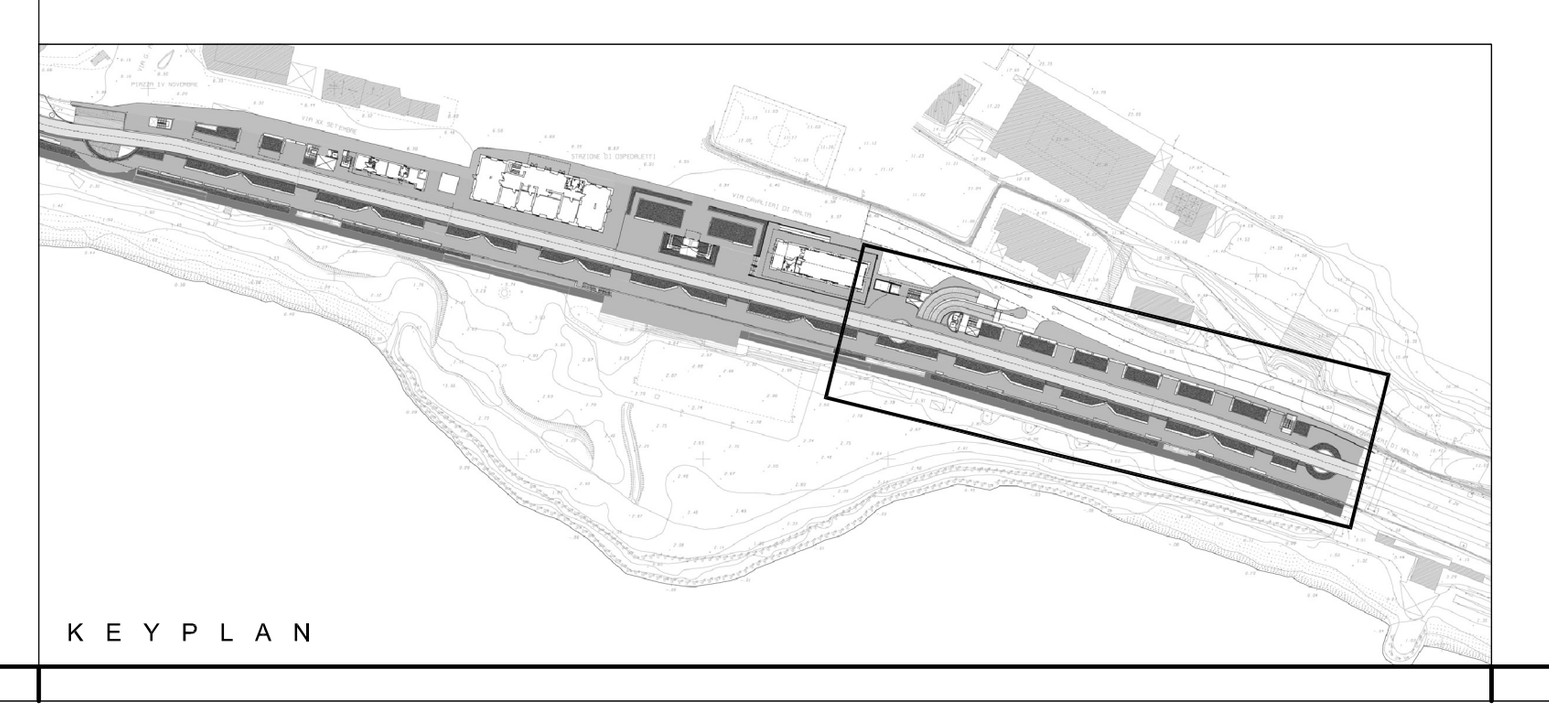

LEGENDA

- QUOTE ALTIMETRICHE "AL RUSTICO"
- QUOTE ALTIMETRICHE "AL FINITO"
- MANUFATTI IN C.A.
- MURATURE R.E.I. 120'
- RIVESTIMENTO IN PIETRA

DOTAZIONI E FINITURE

- PAVIMENTO INDUSTRIALE (RIGATO SULLE RAMPE)
- PAVIMENTAZIONE MODULARE AUTOBLOCCANTE IN CLS
- PISTA CICLABILE - PAVIMENTAZIONE IN CONGLOMERATO BITUMINOSO
- PAVIMENTAZIONE IN CLS CON CIOTTOLI DI FIUME IN VISTA
- PAVIMENTAZIONE IN LEGNO
- PAVIMENTAZIONE DI MARCIAPIEDI IN ASFALTO CON CIGLIO IN PIETRA
- PAVIMENTAZIONE IN GRIGLIATO TIPO KELLER ANTITACCO
- FIORIERE
  - TERRA DI COLTURA
  - STRATO FILTRANTE
  - STRATO DRENANTE
  - STRATO IMPERMEABILE ANTIRADICE
  - STRATO DI SCORRIMENTO
- FIORIERE PREFABBRICATE IN CLS
- ILLUMINAZIONE PUBBLICA

NB:LE AERAZIONI DEI DUE PIANI DOVRANNO ESSERE DISTINTE TRA LORO ANCHE SE QUESTI COSTITUISCONO COMPARTIMENTO UNICO E PERTENTO TUTTE LE MURATURE CHE LE INDIVIDUANO DOVRANNO ESSERE DEL TIPO R.E.I. 120'
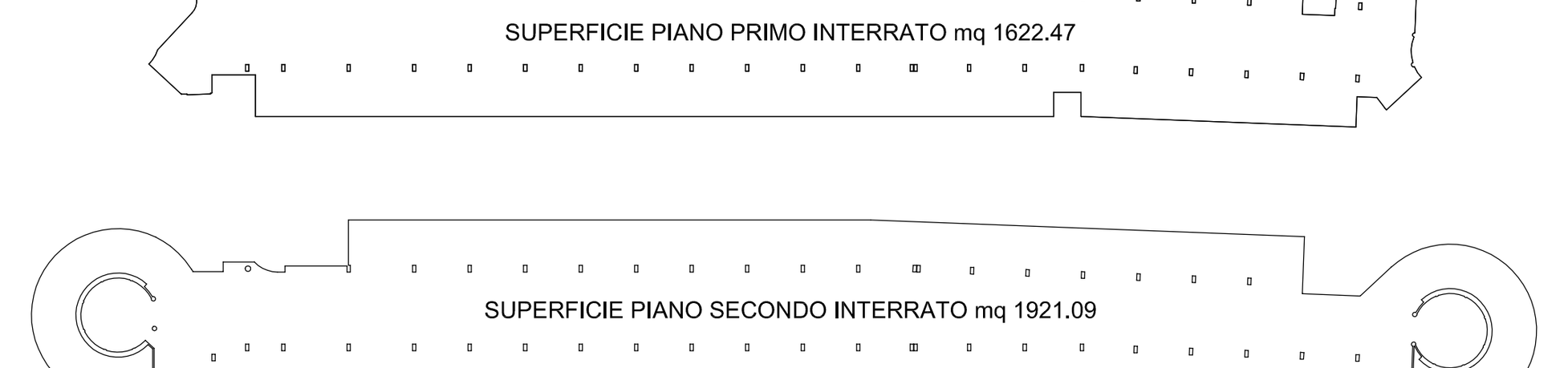
SAGOME DELLE SUPERFICI NETTE SCALA 1:500